



ROTA PARA A UNIDADE DO CORPO DE BOMBEIROS MAIS PRÓXIMA SEM ESCALA

EVENTO FIM DE ANO	
ENDEREÇO:	PRAÇA ÁLVARO DE BARROS - BAIRRO CENTRO, COIMBRA - MG
PROPRIETÁRIO:	PREFEITURA MUNICIPAL DE COIMBRA CNPJ - 18.132.464/0001-17
RESP. TÉCNICO:	DANIELA FERNANDA SILVA DE ARRUDA ENG. CIVIL - CREA/MG 229.261/D
PROJETO:	PROJETO TÉCNICO DE SEGURANÇA - PISCIP
CONTEÚDO:	MAPA DE LOCALIZAÇÃO
 11/11/2022 FOLHA:	PREFEITURA MUNICIPAL DE COIMBRA <small>Rua Álvares de Barros, 41 - Centro - CEP: 35.000-000 - COIMBRA - MG C.C.E.: 08.520.944/0001-07 - Fone: (35) 3504-5107 / 509-1314</small>
02 DE 04	Área do evento 5.945 m² Logradouro público sem delimitação por barreiras fixas

PMMG/ Local do Evento



Legenda

- 0,32 km de Distância
- Local Do Evento
- PMMG Coimbra




Google Earth
Imagem © 2022 Maxar Technologies


ROTA PARA A UNIDADE DE POLÍCIA MILITAR MAIS PRÓXIMA
SEM ESCALA

EVENTO FIM DE ANO	
ENDEREÇO:	PRAÇA ÁLVARO DE BARROS - BAIRRO CENTRO, COIMBRA - MG
PROPRIETÁRIO:	PREFEITURA MUNICIPAL DE COIMBRA CNPJ - 18.132.464/0001-17
RESP. TÉCNICO:	DANIELA FERNANDA SILVA DE ARRUDA ENG. CIVIL - CREA/MG 229.261/D
PROJETO:	PROJETO TÉCNICO DE SEGURANÇA - PISCIP
CONTEÚDO:	MAPA DE LOCALIZAÇÃO
 PREFEITURA MUNICIPAL DE COIMBRA <small>Rua Álvares de Barros, 41 - Coimbra - CEP: 35.000-000 - COIMBRA - MG C.C.E.: 08.320.946/0001-07 - Fone/Fax: (35) 350-3332 / 350-3334</small>	Área do evento 5.945 m ² Logradouro público sem delimitação por barreiras fixas
11/11/2022	FOLHA: 03 DE 04

UBS / Local do Evento

Legenda

-  0,86 km de Distância
-  Local Do Evento
-  Unidade Básico de Saúde Célio Franco

 Local Do Evento

 Unidade Básico de Saúde Célio Franco

Google Earth

Image © 2022 Maxar Technologies



200 m

EVENTO FIM DE ANO

ENDEREÇO: PRAÇA ÁLVARO DE BARROS - BAIRRO CENTRO, COIMBRA - MG

PROPRIETÁRIO:
PREFEITURA MUNICIPAL DE COIMBRA
CNPJ - 18.132.464/0001-17

RESP. TÉCNICO:
DANIELA FERNANDA SILVA DE ARRUDA
ENG. CIVIL - CREA/MG 229.261/D

PROJETO: PROJETO TÉCNICO DE SEGURANÇA - PISCIP

CONTEÚDO: MAPA DE LOCALIZAÇÃO

 **PREFEITURA MUNICIPAL DE COIMBRA**
Rua Álvares de Azevedo, 45 - Centro - CEP: 35.000-000 - COIMBRA - MG
Cidade: 18.132.464/0001-17 - Fone: (35) 309-1312 / 309-1314

11/11/2022
FOLHA: 04 DE 04

Área do evento
5.945 m²
Logradouro público
sem delimitação por
barreiras fixas

ROTA PARA A UNIDADE BÁSICA DE SAÚDE MAIS PRÓXIMA SEM ESCALA